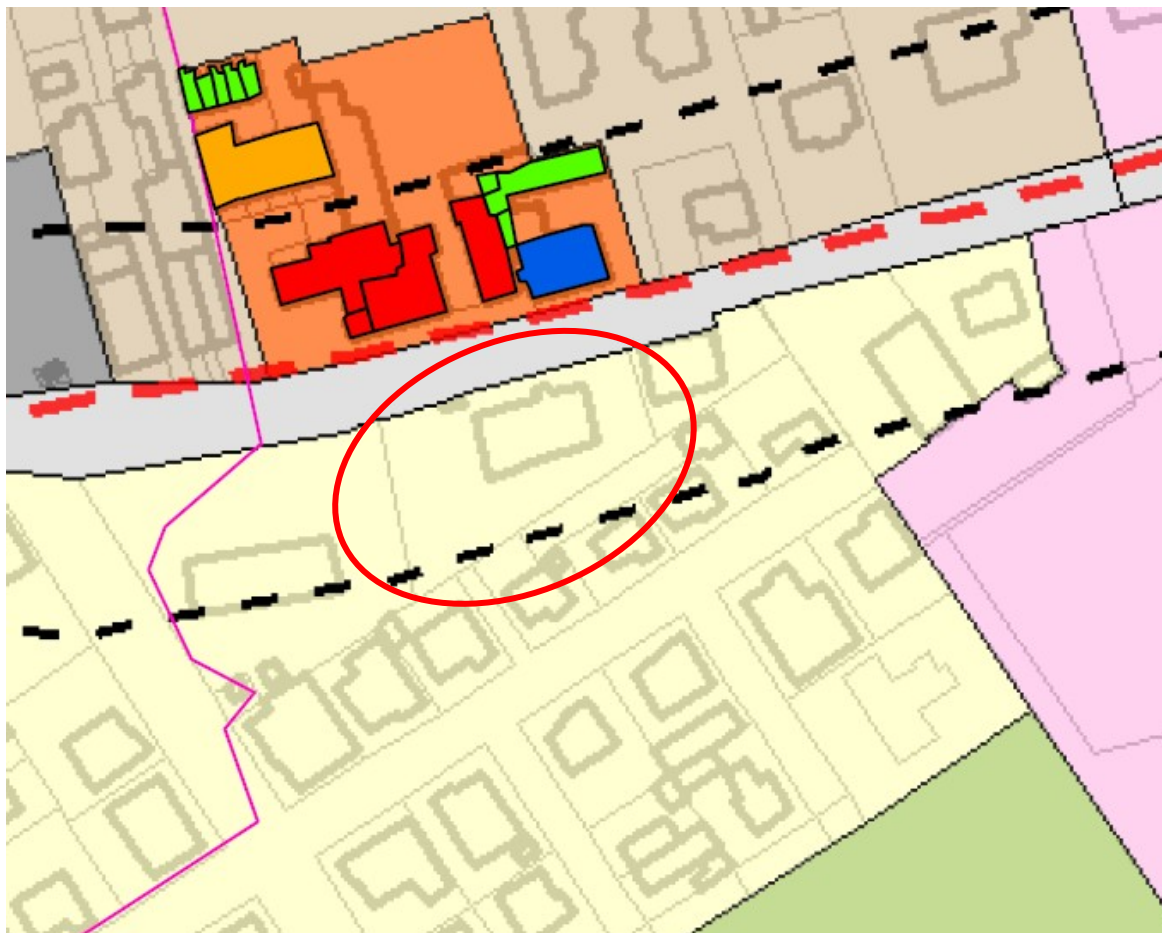













## Allegato 3

### Estratto Cartografia RUE



#### TERRITORIO URBANIZZATO

	ACS - Centro storico (TIT.IV- capo 4.1)
	AUC1 - Ambiti urbani consolidati prevalentemente residenziali di buona qualità insediativa (TIT.IV- capo 4.2)
	AUC2 - Ambiti urbani consolidati prevalentemente residenziali con parziali limiti di funzionalità urbanistica (TIT.IV- capo 4.2)
	AUC3 - Ambiti urbani consolidati prevalentemente residenziali delle frange urbane e dei nuclei frazionali minori (TIT.IV- capo 4.2)
	ASP - Ambiti specializzati per attività produttive attuali o in corso d'attuazione (TIT.IV- capo 4.4)
	AC - Aree per attrezzature e spazi collettivi
	V - Aree verdi ad uso pubblico
	VS - Aree verdi ad uso pubblico attrezzate per lo sport
	P - Parcheggi pubblici principali
	ANS_B - Ambiti specializzati per attività produttive suscettibili di sostituzione (art. 4.3.1)
	Ambiti specializzati per attività produttive di potenziale trasformazione urbanistica (art. 4.3.2)

---

## Documentazione Fotografica















